


DRUH POVRCHU ÚZEMÍ
KATASTRÁLNÍ ÚZEMÍ
OKRES:
KRAJ:

SILNICE	LES	ORNÁ PŮDA RYTÍŘSKO	ORNÁ PŮDA	SILNICE
JIHlava	VYSOČINA			

PODÉLNÝ PROFIL 1 : 2000/200

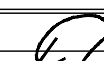


PŘELOŽKA SILNICE II/353 V ÚSEKU D1 - RYTÍŘSKO - JAMNÉ



LEGENDA:

- SILNICE I. TŘÍDY
- SILNICE II. TŘÍDY
- SILNICE III. TŘÍDY
- POLNÍ CESTY, MK
- ŽELEZNICE
- INŽENÝRSKÉ SÍTĚ:
- VEDENÍ NN
- VEDENÍ VN
- VEDENÍ VVN
- VODOVOD, KABELY, PLYNOVOD

C.

SOUŘADNICOVÝ SYSTÉM: JTSK		VÝŠKOVÝ SYSTÉM: B.p.v.	
VEDOUCÍ PROJEKTANT	ING. KOTLÁN		
ZODP. PROJEKTANT	ING. KOTLÁN		
VYPRACOVAL	BC. PIPA		
KONTROLOVAL	ING. SEDLÁK		
OBJEDNATEL, INVESTOR	Kraj Vysočina, se sídlem Žitkova 57, Jihlava		
NÁZEV AKCE:	II/353 D1- RYTÍŘSKO - JAMNÉ I.STAVBA		
OBSAH	Podélný profil silnice II/353		FORMÁT 8 A4
			DATUM 10/2017
			STUPEŇ DŮR
			ZAK. Č. 2017-000041
			PARÉ Č.
			MÉRÍTKO 1 : 2 000/200
			Č. VÝKRESU 103